

รายละเอียด KRs ตามเป้าหมายการพัฒนาของสำนักงานเขต
และแผนปฏิบัติการราชการกรุงเทพมหานคร ประจำปี พ.ศ. ๒๕๖๙

รหัส OKRs๑๒๑๐๑..... ชื่อ KRsขึ้นทะเบียนทางหลวงท้องถิ่นแล้วเสร็จ.....

หน่วยงานผู้รับผิดชอบหลัก (Host : H)สำนักงานโยธา.....

ด้านเดินทางดี..... ประเด็นการพัฒนาเพิ่มความคล่องตัวการเดินทาง.....




ความรับผิดชอบในการดำเนินการ ดำเนินการหน่วยงานเดียว มีหน่วยงานสนับสนุน (R)

ลักษณะของการประเมินผล (เฉพาะกรณีมีหน่วยงานสนับสนุนร่วมดำเนินการ)



ประเมินผลโดยใช้ KRs และหน่วยนับเดียวกัน

ประเมินผลโดยใช้ KRs ย่อยอื่นๆ ที่มีชื่อหรือหน่วยนับต่างกัน

ประเด็น	รายละเอียด
ค่าเป้าหมายรวม ปีงบประมาณ พ.ศ. ๒๕๖๙ หน่วยงาน รับผิดชอบหลัก (H)	ค่าเป้าหมาย : ๑,๕๐๐ สายทาง <input checked="" type="checkbox"/> เฉพาะปีงบประมาณ พ.ศ. ๒๕๖๙ <input type="checkbox"/> ค่าเป้าหมายสะสม (ตั้งแต่ปีงบประมาณ พ.ศ. ถึง พ.ศ.) หน่วยนับ : สายทาง
ค่าเป้าหมายรวม ปีงบประมาณ พ.ศ. ๒๕๖๙ หน่วยงาน สนับสนุน (R) (ถ้ามี)	ค่าเป้าหมาย : จำนวนสายทางในพื้นที่เขตที่ได้รับค่าเป้าหมายจากสำนักงานโยธา <input checked="" type="checkbox"/> เฉพาะปีงบประมาณ พ.ศ. ๒๕๖๙ <input type="checkbox"/> ค่าเป้าหมายสะสม (ตั้งแต่ปีงบประมาณ พ.ศ. ถึง พ.ศ.) หน่วยนับ : สายทาง
นิยาม หน่วยงาน รับผิดชอบหลัก (H)	การลงทะเบียนทางหลวงท้องถิ่นเป็นภารกิจสำคัญที่กรุงเทพมหานคร จำเป็นต้องดำเนินการตามพระราชบัญญัติทางหลวง พ.ศ. ๒๕๓๕ และที่แก้ไขเพิ่มเติม (ฉบับที่ ๒) พ.ศ. ๒๕๔๙ มาตรา ๑๐ มาตรา ๑๓ (๓) และมาตรา ๑๕ (๓) เพื่อนำบทบัญญัติของกฎหมายทางหลวงมาบังคับใช้ให้เป็นไปด้วยความเรียบร้อยสมบูรณ์ และเพื่อเป็นฐานข้อมูลสำหรับการกำกับควบคุม ตรวจสอบและพัฒนาทางหลวงท้องถิ่นให้เป็นไปตามหลักวิศวกรรม เพื่อให้เกิดความมั่นคง แข็งแรง และปลอดภัยกับประชาชนผู้ใช้ถนน รวมถึงการกำกับดูแลตามกฎหมายที่เกี่ยวข้องได้อย่างมีประสิทธิภาพ
นิยาม หน่วยงาน สนับสนุน (R)	การลงทะเบียนทางหลวงท้องถิ่นเป็นภารกิจสำคัญที่กรุงเทพมหานคร จำเป็นต้องดำเนินการตามพระราชบัญญัติทางหลวง พ.ศ. ๒๕๓๕ และที่แก้ไขเพิ่มเติม (ฉบับที่ ๒) พ.ศ. ๒๕๔๙ มาตรา ๑๐ มาตรา ๑๓ (๓) และมาตรา ๑๕ (๓) เพื่อนำบทบัญญัติของกฎหมายทางหลวงมาบังคับใช้ให้เป็นไปด้วยความเรียบร้อยสมบูรณ์ และเพื่อเป็นฐานข้อมูลสำหรับการกำกับควบคุม ตรวจสอบและพัฒนาทางหลวงท้องถิ่นให้เป็นไปตามหลักวิศวกรรม เพื่อให้เกิดความมั่นคง แข็งแรง และปลอดภัยกับประชาชนผู้ใช้ถนน รวมถึงการกำกับดูแลตามกฎหมายที่เกี่ยวข้องได้อย่างมีประสิทธิภาพ

ประเด็น	รายละเอียด												
<p>วิธีคำนวณ/วิธีวัดผล การดำเนินงาน/ สูตรคำนวณ หน่วยงาน รับผิดชอบหลัก (H)</p>	<p>วิธีคำนวณ วัดจากจำนวนสายทางในพื้นที่กรุงเทพมหานครที่ผู้ว่าราชการกรุงเทพมหานคร ในฐานะผู้อำนวยการทางหลวงท้องถิ่น ลงนามประกาศขึ้นทะเบียนทางหลวงท้องถิ่น สูตรคำนวณ = <u>คะแนนเต็ม</u> x จำนวนสายทางที่ประกาศขึ้นทะเบียนทางหลวงท้องถิ่นได้ จำนวนสายทางค่าเป้าหมายรวม ๑,๕๐๐ สายทาง</p>												
<p>วิธีคำนวณ/วิธีวัดผล การดำเนินงาน/ สูตรคำนวณ หน่วยงาน สนับสนุน (R)</p>	<p>วิธีคำนวณ วัดจากจำนวนสายทางในพื้นที่เขตที่ผู้ว่าราชการกรุงเทพมหานครในฐานะ ผู้อำนวยการทางหลวงท้องถิ่น ลงนามประกาศขึ้นทะเบียนทางหลวงท้องถิ่นได้ สูตรคำนวณ = <u>คะแนนเต็ม</u> X จำนวนสายทางในพื้นที่เขตที่ประกาศขึ้นทะเบียนทางหลวงท้องถิ่นได้ จำนวนสายทางในพื้นที่เขตที่ได้รับค่าเป้าหมายจากสำนักการโยธา</p>												
<p>ค่าเป้าหมาย ของหน่วยงาน รับผิดชอบหลัก (H) หน่วยงานสนับสนุน (R) และบทบาท ภารกิจที่เกี่ยวข้อง</p>	<p>หน่วยงานรับผิดชอบหลัก (Host / CO - Host)</p> <table border="1" data-bbox="502 891 1407 1281"> <thead> <tr> <th>ชื่อหน่วยงาน/ส่วนราชการ</th> <th>ค่าเป้าหมาย</th> <th>บทบาทภารกิจ</th> </tr> </thead> <tbody> <tr> <td>สำนักการโยธา</td> <td>๑,๕๐๐ สายทาง</td> <td>จัดส่งข้อมูลถนนที่สำนักการโยธา ดูแลให้สำนักงานเขตรับรองแนว เขต และตรวจสอบเอกสาร ประกอบการลงทะเบียนถนนที่ สำนักงานเขตดูแล และจัดส่งให้ สำนักการโยธาจัดทำประกาศและ เสนอผู้ว่าราชการกรุงเทพมหานคร ลงนามในประกาศ</td> </tr> </tbody> </table> <p>หน่วยงานสนับสนุน (R)</p> <p>ชื่อตัววัดผลย่อย.....-.....</p> <table border="1" data-bbox="502 1400 1407 1796"> <thead> <tr> <th>ชื่อหน่วยงาน/ส่วนราชการ</th> <th>ค่าเป้าหมาย</th> <th>บทบาทภารกิจ</th> </tr> </thead> <tbody> <tr> <td>สำนักงานเขต ๕๐ เขต QR ค่าเป้าหมาย </td> <td>ตามค่าเป้าหมาย ที่ได้รับจาก สำนักการโยธา</td> <td>จัดส่งข้อมูลถนนพร้อมรับรองแนวเขตที่ สำนักงานเขตดูแล และรับรองแนวเขต ถนนที่สำนักการโยธาดูแล และเอกสาร ประกอบการลงทะเบียน ทล.๑, ทล.๒, ทล.๓ และอื่นๆ ให้สำนักการโยธา จัดทำประกาศ เพื่อเสนอผู้ว่าราชการ กรุงเทพมหานครลงนามในประกาศ แล้วเสร็จ</td> </tr> </tbody> </table>	ชื่อหน่วยงาน/ส่วนราชการ	ค่าเป้าหมาย	บทบาทภารกิจ	สำนักการโยธา	๑,๕๐๐ สายทาง	จัดส่งข้อมูลถนนที่สำนักการโยธา ดูแลให้สำนักงานเขตรับรองแนว เขต และตรวจสอบเอกสาร ประกอบการลงทะเบียนถนนที่ สำนักงานเขตดูแล และจัดส่งให้ สำนักการโยธาจัดทำประกาศและ เสนอผู้ว่าราชการกรุงเทพมหานคร ลงนามในประกาศ	ชื่อหน่วยงาน/ส่วนราชการ	ค่าเป้าหมาย	บทบาทภารกิจ	สำนักงานเขต ๕๐ เขต QR ค่าเป้าหมาย 	ตามค่าเป้าหมาย ที่ได้รับจาก สำนักการโยธา	จัดส่งข้อมูลถนนพร้อมรับรองแนวเขตที่ สำนักงานเขตดูแล และรับรองแนวเขต ถนนที่สำนักการโยธาดูแล และเอกสาร ประกอบการลงทะเบียน ทล.๑, ทล.๒, ทล.๓ และอื่นๆ ให้สำนักการโยธา จัดทำประกาศ เพื่อเสนอผู้ว่าราชการ กรุงเทพมหานครลงนามในประกาศ แล้วเสร็จ
ชื่อหน่วยงาน/ส่วนราชการ	ค่าเป้าหมาย	บทบาทภารกิจ											
สำนักการโยธา	๑,๕๐๐ สายทาง	จัดส่งข้อมูลถนนที่สำนักการโยธา ดูแลให้สำนักงานเขตรับรองแนว เขต และตรวจสอบเอกสาร ประกอบการลงทะเบียนถนนที่ สำนักงานเขตดูแล และจัดส่งให้ สำนักการโยธาจัดทำประกาศและ เสนอผู้ว่าราชการกรุงเทพมหานคร ลงนามในประกาศ											
ชื่อหน่วยงาน/ส่วนราชการ	ค่าเป้าหมาย	บทบาทภารกิจ											
สำนักงานเขต ๕๐ เขต QR ค่าเป้าหมาย 	ตามค่าเป้าหมาย ที่ได้รับจาก สำนักการโยธา	จัดส่งข้อมูลถนนพร้อมรับรองแนวเขตที่ สำนักงานเขตดูแล และรับรองแนวเขต ถนนที่สำนักการโยธาดูแล และเอกสาร ประกอบการลงทะเบียน ทล.๑, ทล.๒, ทล.๓ และอื่นๆ ให้สำนักการโยธา จัดทำประกาศ เพื่อเสนอผู้ว่าราชการ กรุงเทพมหานครลงนามในประกาศ แล้วเสร็จ											
<p>โครงการสนับสนุน</p>	<p><input checked="" type="checkbox"/> โครงการยุทธศาสตร์ <input checked="" type="checkbox"/> โครงการงานประจำ</p>												

ประเด็น	รายละเอียด											
แผนปฏิบัติการ (Actionplan) หน่วยงานรับผิดชอบหลัก (H)												
ขั้นตอนการดำเนินงาน	ปี พ.ศ. ๒๕๖๘			ปี พ.ศ. ๒๕๖๙								
	ต.ค.	พ.ย.	ธ.ค.	ม.ค.	ก.พ.	มี.ค.	เม.ย.	พ.ค.	มิ.ย.	ก.ค.	ส.ค.	ก.ย.
จัดประชุมเพื่อชี้แจงแผนงานและ คำเป้าหมายชักจูงความเข้าใจแผนงาน	█											
ประสานงาน สนับสนุน ให้คำปรึกษา ด้านข้อมูลและเอกสารแก่สำนักงานเขต		█	█	█								
ติดตามสำนักงานเขตส่งข้อมูลถนน พร้อมรับรองแนวเขตถนนที่สำนักงานเขตดูแล ให้สำนักการโยธาจัดทำประกาศ เป้าหมาย ๖ เดือน			█	█	█	█						
สำนักการโยธาจัดทำประกาศเสนอผู้ว่า ราชการกรุงเทพมหานครลงนาม			█	█	█	█	█	█	█	█	█	
ประกาศขึ้นทะเบียนทางหลวงแล้วเสร็จ และติดตั้งป้ายประกาศฯ ให้ประชาชนทราบ				█	█	█	█	█	█	█	█	█
เป้าหมาย ๑๒ เดือน												
แผนปฏิบัติการ (Actionplan) หน่วยงานสนับสนุน R												
ขั้นตอนการดำเนินงาน	ปี พ.ศ. ๒๕๖๘			ปี พ.ศ. ๒๕๖๙								
	ต.ค.	พ.ย.	ธ.ค.	ม.ค.	ก.พ.	มี.ค.	เม.ย.	พ.ค.	มิ.ย.	ก.ค.	ส.ค.	ก.ย.
ประชุมเพื่อชี้แจงแผนงานและคำเป้าหมาย ชักจูงความเข้าใจแผนงาน	█											
ตรวจสอบความถูกต้องของสายทาง ที่สำนักงานเขตดูแล เป้าหมาย ๖ เดือน		█	█	█	█	█						
สำนักงานเขตส่งข้อมูลถนนพร้อมรับรอง แนวเขตถนนที่สำนักงานเขตดูแล ให้สำนัก การโยธาจัดทำประกาศ			█	█	█	█	█	█	█	█	█	
ประกาศขึ้นทะเบียนทางหลวงแล้วเสร็จ และติดตั้งป้ายประกาศฯ ให้ประชาชนทราบ				█	█	█	█	█	█	█	█	█
เป้าหมาย ๑๒ เดือน												
เอกสารอ้างอิง เพิ่มเติม	<input type="checkbox"/> มาตรฐานการดำเนินงาน : <input type="checkbox"/> ข้อมูลรายละเอียดเป้าหมายที่ชัดเจน (รายรายการ และรายหน่วยงาน) เช่น คำเป้าหมายโดยระบุรายละเอียด ถนน ตรอก ซอย คลอง ลำราง <input type="checkbox"/> ตัวอย่างการปฏิบัติงานที่ดี (ถ้ามี)											

ประเด็น	รายละเอียด	
<p>การรายงานผลการดำเนินงาน/ แหล่งข้อมูล</p>	<p>- ระบุรายละเอียดการรายงาน ผ่านระบบ BMA Policy Tracking</p> <p>๑. หน่วยงาน H สร้างโครงการ/กิจกรรม เชื่อม KR ขึ้นทะเบียนทางหลวงท้องถิ่นแล้วเสร็จ โดยปักธง (Red flag) รายงานผลขั้นตอนการดำเนินงาน และ KR เป็นประจำทุกเดือน</p> <p>๒. หน่วยงาน R สร้างโครงการ/กิจกรรม เชื่อม KR ขึ้นทะเบียนทางหลวงท้องถิ่นแล้วเสร็จ โดยไม่ปักธง (Red flag) รายงานผลขั้นตอนการดำเนินงาน และ KR เป็นประจำทุกเดือน</p> <p>- ผ่านระบบอื่นๆ (ถ้ามี) โปรดระบุ.....-.....</p> <p>.....</p> <p><input type="radio"/> สามารถเชื่อมโยงข้อมูลผลการดำเนินงานกับระบบ BMA Policy Tracking ได้โดยตรงผ่าน API</p> <p><input type="radio"/> สามารถเชื่อมโยงข้อมูลผลการดำเนินงานกับระบบ BMA Policy Tracking ได้โดยหน่วยงานรับผิดชอบหลัก (H) สรุปรวบรวมข้อมูลจากระบบ</p>	
<p>ผู้ประสานงานหลัก/ ส่วนราชการประมวลผล และจัดทำข้อมูล (ระดับส่วนกลาง)</p>	<p>ชื่อ นางสาววรรณพร สุกุลแพทย์ ตำแหน่ง นักจัดการงานทั่วไปปฏิบัติการ หมายเลขโทรศัพท์ ๐ ๒๒๐๓ ๒๔๗๐ ส่วนราชการ กองสำรวจและแผนที่ที่ดิน หน่วยงาน สำนักการโยธา</p>	 <p>(นายกิตติพงศ์ ผู้วิจารณ์) ผู้อำนวยการกองสำรวจและแผนที่ที่ดิน หัวหน้าส่วนราชการ ลงนาม</p>
<p>ผู้ประสานงาน สำนักยุทธศาสตร์ และประเมินผล</p>	<p>ชื่อ (นางสาวอุษณา มณีवाल) นักวิเคราะห์นโยบายและแผนชำนาญการ..... ตำแหน่ง กลุ่มงานยุทธศาสตร์และประเมินผล สำนักการโยธาและการระบายน้ำ หมายเลขโทรศัพท์ กองยุทธศาสตร์พัฒนาโครงสร้างพื้นฐานเมือง สยป. ส่วนราชการ หน่วยงาน ศึกษการในตำแหน่งผู้อำนวยการกองยุทธศาสตร์พัฒนาโครงสร้างพื้นฐานเมือง สยป.</p>	 <p>(นางสาวอุษณา มณีवाल) นักวิเคราะห์นโยบายและแผนชำนาญการพิเศษ ผู้อำนวยการกองยุทธศาสตร์พัฒนาโครงสร้างพื้นฐานเมือง สยป.</p>