

รายละเอียด KRs ตามเป้าหมายการพัฒนาของสำนักงานเขต
และแผนปฏิบัติการราชการกรุงเทพมหานคร ประจำปี พ.ศ. ๒๕๖๙

รหัส OKRs๔๑๑๐๓..... ชื่อ KRsพัฒนาดถนนสาย ๕๐ เขต.....

หน่วยงานผู้รับผิดชอบหลัก (Host : H)สำนักงานโยธา.....

ด้านสิ่งแวดล้อมดีประเด็นการพัฒนา๔.๑ เพิ่มพื้นที่สีเขียว ต้นไม้.....

ความรับผิดชอบในการดำเนินการ ดำเนินการหน่วยงานเดียว มีหน่วยงานสนับสนุน (R)

ลักษณะของการประเมินผล (เฉพาะกรณีที่มีหน่วยงานสนับสนุนร่วมดำเนินการ)

ประเมินผลโดยใช้ KRs และหน่วยนับเดียวกัน

ประเมินผลโดยใช้ KRs ย่อยอื่นๆ ที่มีชื่อหรือหน่วยนับต่างกัน

ประเด็น	รายละเอียด
ค่าเป้าหมายรวม ปีงบประมาณ พ.ศ. ๒๕๖๙ หน่วยงาน รับผิดชอบหลัก (H)	ค่าเป้าหมาย : ๑๒๑.๕๕ กิโลเมตร (ถนน สนย. ๑๑๓.๙๔๙ กม. ถนน สนข. ๗.๖๐๑ กม.) <input checked="" type="checkbox"/> เฉพาะปีงบประมาณ พ.ศ. ๒๕๖๙ <input type="checkbox"/> ค่าเป้าหมายสะสม (ตั้งแต่ปีงบประมาณ พ.ศ. ๒๕๖๗ ถึง พ.ศ. ๒๕๖๙) สะสม ๓๙๖.๓๕๕ กิโลเมตร (ปี ๒๕๖๗ - ๒๕๖๙) - ปี ๒๕๖๗ ระยะทาง ๑๓๓.๑๙๖ กิโลเมตร - ปี ๒๕๖๘ ระยะทาง ๑๔๑.๖๐๙ กิโลเมตร - ปี ๒๕๖๙ ระยะทาง ๑๒๑.๕๕๐ กิโลเมตร หน่วยนับ : กิโลเมตร
ค่าเป้าหมายรวม ปีงบประมาณ พ.ศ. ๒๕๖๙ หน่วยงาน สนับสนุน (R) (ถ้ามี)	สำนักงานเขต (R) ชื่อตัววัดผลย่อย : ถนนสายประจำเขตที่ได้รับการพัฒนา ค่าเป้าหมาย : ระยะทางถนนที่สำนักงานเขตได้รับจากสำนักงานโยธาในปี ๒๕๖๙ รายละเอียดตามตารางกำหนดค่าเป้าหมายของสำนักงานเขต หน้า ๕-๙ <input checked="" type="checkbox"/> เฉพาะปีงบประมาณ พ.ศ. ๒๕๖๙ <input type="checkbox"/> ค่าเป้าหมายสะสม (ตั้งแต่ปีงบประมาณ พ.ศ. ถึง พ.ศ.) หน่วยนับ : กิโลเมตร
	สำนักงานจราจรและขนส่ง (R) ชื่อตัววัดผลย่อย : ร้อยละของคะแนนที่รับจากการประเมินองค์ประกอบด้านกายภาพ ของถนนสาย ในส่วนที่สำนักงานจราจรและขนส่งรับผิดชอบ ค่าเป้าหมาย : ๘๐ <input checked="" type="checkbox"/> เฉพาะปีงบประมาณ พ.ศ. ๒๕๖๙ <input type="checkbox"/> ค่าเป้าหมายสะสม (ตั้งแต่ปีงบประมาณ พ.ศ. ถึง พ.ศ.) หน่วยนับ : ร้อยละ

ประเด็น	รายละเอียด
<p>นิยาม หน่วยงาน รับผิดชอบหลัก (H)</p>	<ul style="list-style-type: none">● การพัฒนาถนนสวย หมายถึง การดำเนินการปรับปรุง และพัฒนาถนนตามบัญชีถนนสวย ประจำปี พ.ศ. ๒๕๖๙ ให้มีความสวยงาม ตามองค์ประกอบ ๓ ด้าน ได้แก่ ด้านที่ ๑ ด้านกายภาพ ด้านที่ ๒ ด้านการใช้งาน และด้านที่ ๓ ด้านสิ่งแวดล้อม และให้หน่วยงานทั้ง H และ R บำรุงรักษาสภาพถนนตามบัญชีถนนสวย ประจำปี พ.ศ. ๒๕๖๗ - ๒๕๖๘ ในภารกิจที่รับผิดชอบ ให้อยู่ในสภาพสวยงาม เป็นระเบียบเรียบร้อย ตามองค์ประกอบการพัฒนาถนนทั้ง ๓ ด้าน โดยมีรายละเอียด ดังนี้ <p><u>องค์ประกอบที่ ๑ ด้านกายภาพ</u></p> <ul style="list-style-type: none">- ผิวจราจร เรียบ ฝาบ่อเสมอกับผิวจราจร ไม่มีน้ำขังเมื่อฝนตก- ดำเนินการตามลักษณะพื้นที่ที่เอื้อต่อการทำทางเท้ามาตรฐานใหม่ Universal Design- เครื่องหมายและสัญญาณไฟจราจร พร้อมใช้งาน- ไฟฟ้าส่องสว่าง ไม่ดับ พร้อมใช้งาน- กล้อง CCTV พร้อมใช้งาน <p><u>องค์ประกอบที่ ๒ ด้านการใช้งาน</u></p> <ul style="list-style-type: none">- การจัดระเบียบหาบเร่แผงลอย ได้มาตรฐานจุดผ่อนผัน- วินมอเตอร์ไซด์ ไม่กีดขวางทางเท้า- ไม่มีซากรถยนต์- ไม่มี Street Furniture กีดขวางทางเท้า- อาคารเอกชนไม่มีการระบายน้ำลงบนทางเท้า <p><u>องค์ประกอบที่ ๓ ด้านสิ่งแวดล้อม</u></p> <ul style="list-style-type: none">- ปลุกต้นไม้จุดที่เหมาะสมบริเวณเกาะกลางหรือทางเท้า- การจัดการขยะ กำหนดเวลาและจุดทิ้งร่วมกันกับเอกชนทุกรายบนถนน
<p>นิยาม หน่วยงาน สนับสนุน (R)</p>	<ul style="list-style-type: none">● การพัฒนาถนนสวย หมายถึง การดำเนินการปรับปรุง และพัฒนาถนนตามบัญชีถนนสวย ประจำปี พ.ศ. ๒๕๖๙ ให้มีความสวยงาม ตามองค์ประกอบ ๓ ด้าน ได้แก่ ด้านที่ ๑ ด้านกายภาพ ด้านที่ ๒ ด้านการใช้งาน และด้านที่ ๓ ด้านสิ่งแวดล้อม และให้หน่วยงานทั้ง H และ R บำรุงรักษาสภาพถนนตามบัญชีถนนสวย ประจำปี พ.ศ. ๒๕๖๗ - ๒๕๖๘ ในภารกิจที่รับผิดชอบ ให้อยู่ในสภาพสวยงาม เป็นระเบียบเรียบร้อย ตามองค์ประกอบการพัฒนาถนน ๓ ด้าน โดยมีรายละเอียด ดังนี้ <p><u>องค์ประกอบที่ ๑ ด้านกายภาพ</u></p> <ul style="list-style-type: none">- ผิวจราจร เรียบ ฝาบ่อเสมอกับผิวจราจร ไม่มีน้ำขังเมื่อฝนตก- ดำเนินการตามลักษณะพื้นที่ที่เอื้อต่อการทำทางเท้ามาตรฐานใหม่ Universal Design- เครื่องหมายและสัญญาณไฟจราจร พร้อมใช้งาน- ไฟฟ้าส่องสว่าง ไม่ดับ พร้อมใช้งาน- กล้อง CCTV พร้อมใช้งาน <p><u>องค์ประกอบที่ ๒ ด้านการใช้งาน</u></p> <ul style="list-style-type: none">- การจัดระเบียบหาบเร่แผงลอย ได้มาตรฐานจุดผ่อนผัน- วินมอเตอร์ไซด์ ไม่กีดขวางทางเท้า- ไม่มีซากรถยนต์

ประเด็น	รายละเอียด
	<p>- ไม่มี Street Furniture กีดขวางทางเท้า</p> <p>- อาคารเอกชนไม่มีการระบายน้ำลงบนทางเท้า</p> <p><u>องค์ประกอบที่ ๓ ด้านสิ่งแวดล้อม</u></p> <p>- ปลุกต้นไม้จุดที่เหมาะสมบริเวณเกาะกลางหรือทางเท้า</p> <p>- การจัดการขยะ กำหนดเวลาและจุดทิ้งร่วมกันกับเอกชนทุกรายบนถนน</p>
<p>วิธีคำนวณ/วิธีวัดผล</p> <p>การดำเนินงาน/ สูตรคำนวณ</p> <p>หน่วยงาน รับผิดชอบหลัก (H)</p>	<p><u>วิธีคำนวณ</u></p> <p>- วัดจากระยะทางของถนนที่ดำเนินการได้ตามองค์ประกอบที่ ๑ - ๓ จากแบบตรวจประเมินการพัฒนาถนนสวย ปี ๒๕๖๙ (น้ำหนักคะแนนร้อยละ ๙๐)</p> <p>- รายงานการบำรุงรักษาสภาพถนนสวยปี ๒๕๖๗ - ๒๕๖๘ ในระบบ BMA Policy Tracking โดยให้หน่วยงานรายงานผลการดำเนินงานเป็นประจำทุกเดือน และภายในเดือน ส.ค. ๖๙ ให้รายงานสรุปผลการดำเนินงานตามแบบฟอร์มที่ สนย. กำหนด (น้ำหนักคะแนนร้อยละ ๑๐)</p> <p><u>สูตรคำนวณ</u></p> <p>ผลงานที่ทำได้ = (ระยะทางถนนที่ผ่านเกณฑ์องค์ประกอบที่ ๑-๓ ÷ ระยะทางถนนเป้าหมายรวมทั้งหมด) x ๙๐ + (จำนวนรายงานการรักษาสภาพถนนฯ ตามรูปแบบที่ สนย. กำหนด รายงานในระบบ BMA Policy Tracking ภายใน ส.ค. ๖๙ ÷ จำนวนรายงานที่กำหนด) x ๑๐</p> <p>คะแนนประเมินผล = <u>คะแนนเต็ม x ผลงานที่ทำได้</u></p> <p>การปฏิบัติราชการ ๑๐๐</p>
<p>วิธีคำนวณ/วิธีวัดผล</p> <p>การดำเนินงาน/ สูตรคำนวณ</p> <p>หน่วยงาน สนับสนุน (R)</p>	<p><u>สำนักงานเขต (R)</u></p> <p><u>วิธีคำนวณ</u></p> <p>- วัดจากระยะทางของถนนที่ดำเนินการได้ตามองค์ประกอบที่ ๑ - ๓ จากแบบตรวจประเมินการพัฒนาถนนสวย ปี ๒๕๖๙ (น้ำหนักคะแนนร้อยละ ๙๐)</p> <p>- รายงานการบำรุงรักษาสภาพถนนสวยปี ๒๕๖๗ - ๒๕๖๘ ในระบบ BMA Policy Tracking โดยให้หน่วยงานรายงานผลการดำเนินงานเป็นประจำทุกเดือน และภายในเดือน ส.ค. ๖๙ ให้รายงานสรุปผลการดำเนินงานตามแบบฟอร์มที่ สนย. กำหนด (น้ำหนักคะแนนร้อยละ ๑๐)</p> <p><u>สูตรคำนวณ</u></p> <p>ผลงานที่ทำได้ = (ระยะทางถนนที่ผ่านเกณฑ์องค์ประกอบที่ ๑-๓ ÷ ระยะทางถนนเป้าหมายของสำนักงานเขตทั้งหมด) x ๙๐ + (จำนวนรายงานการรักษาสภาพถนนฯ ตามรูปแบบที่ สนย. กำหนด รายงานในระบบ BMA Policy Tracking ภายใน ส.ค. ๖๙ ÷ จำนวนรายงานที่กำหนด) x ๑๐</p> <p>คะแนนประเมินผล = <u>คะแนนเต็ม x ผลงานที่ทำได้</u></p> <p>การปฏิบัติราชการ ๑๐๐</p> <p><u>สำนักการจราจรและขนส่ง (R)</u></p> <p><u>วิธีคำนวณ</u> ใช้คะแนนจากแบบตรวจประเมินการพัฒนาถนนสวย ปี ๒๕๖๙ (น้ำหนักคะแนนร้อยละ ๑๐๐)</p>

ประเด็น	รายละเอียด						
	<p>ขั้นตอนที่ ๑ หากคะแนนที่ได้รับ</p> <p>ถนนสาย ปี ๖๙ ทั้งหมด ๕๗ สาย โดยแต่ละสายมีคะแนนจาก ๒ ส่วนในองค์ประกอบที่ ๑ ที่ สจส. รับผิดชอบ ดังนี้</p> <ul style="list-style-type: none"> ● เครื่องหมายและสัญญาณไฟจราจร (เต็ม ๑๐ คะแนน) ● กล้องโทรทัศน์วงจรปิด CCTV (เต็ม ๑๐ คะแนน) <p>ให้ $S_๑, S_๒, \dots, S_{๕๗}$ = คะแนนเครื่องหมายจราจรแต่ละสาย</p> <p>ให้ $C_๑, C_๒, \dots, C_{๕๗}$ = คะแนนกล้อง CCTV แต่ละสาย</p> <p>คะแนนที่ได้รับ = $(C_๑ + S_๑) + (C_๒ + S_๒) + \dots + (C_{๕๗} + S_{๕๗})$</p> <p>ขั้นตอนที่ ๒ หาร้อยละของคะแนนที่ได้รับ</p> <p>คะแนนเต็มในส่วนที่สำนักงานจราจรและขนส่งรับผิดชอบ = ๕๗ สาย x ๒๐ คะแนน = ๑,๑๔๐ คะแนน</p> <ul style="list-style-type: none"> ● ร้อยละของคะแนนที่ได้รับ* = $\frac{\text{คะแนนที่ได้รับ}}{๑,๑๔๐} \times ๑๐๐$ <p>หมายเหตุ : *ใช้ทศนิยม ๒ ตำแหน่ง</p> <p>ขั้นตอนที่ ๓ หากคะแนนการประเมินผลการปฏิบัติราชการประจำปี</p> <ul style="list-style-type: none"> ● กรณีร้อยละของคะแนนที่ได้รับ \geq ร้อยละ ๘๐ = คะแนนเต็ม ● กรณีร้อยละของคะแนนที่ได้รับ $<$ ร้อยละ ๘๐ <p>คะแนนการประเมิน** = $\frac{\text{คะแนนเต็ม} \times \text{ร้อยละของคะแนนที่ได้รับ}}{๘๐}$</p> <p>หมายเหตุ : **ใช้ทศนิยม ๓ ตำแหน่ง</p>						
<p>คำเป้าหมาย ของหน่วยงาน รับผิดชอบหลัก (H) หน่วยงานสนับสนุน (R) และบทบาท ภารกิจที่เกี่ยวข้อง</p>	<p>หน่วยงานรับผิดชอบหลัก (Host / CO - Host)</p> <table border="1" data-bbox="512 1279 1441 1951"> <thead> <tr> <th data-bbox="512 1279 820 1323">ชื่อหน่วยงาน/ส่วนราชการ</th> <th data-bbox="820 1279 991 1323">คำเป้าหมาย</th> <th data-bbox="991 1279 1441 1323">บทบาทภารกิจ</th> </tr> </thead> <tbody> <tr> <td data-bbox="512 1323 820 1951"> <p>สำนักงานโยธา (H) (ตามเอกสารที่แนบ)</p> </td> <td data-bbox="820 1323 991 1951"> <p>๑๒๑.๕๕ กิโลเมตร</p> </td> <td data-bbox="991 1323 1441 1951"> <p><u>กรณีถนนสาย ปี ๒๕๖๙</u></p> <ul style="list-style-type: none"> - ดำเนินการพัฒนาถนนสายที่รับผิดชอบตามองค์ประกอบที่ ๑ - ประสานสำนักงานจราจรและขนส่งดำเนินการตรวจสอบกล้อง CCTV ป้ายจราจร เครื่องหมายจราจร สัญญาณไฟจราจรตามองค์ประกอบที่ ๑ - ประสานสำนักงานเขตดำเนินการในองค์ประกอบที่ ๒ และ ๓ - รายงานผลการดำเนินงานในระบบ BMA Policy Tracking ทุกเดือน <p><u>กรณีถนนสาย ปี ๒๕๖๓-๒๕๖๔</u></p> <ul style="list-style-type: none"> - บำรุงรักษาถนนสาย ตามองค์ประกอบที่ ๑ ให้อยู่ในสภาพเรียบร้อย </td> </tr> </tbody> </table>	ชื่อหน่วยงาน/ส่วนราชการ	คำเป้าหมาย	บทบาทภารกิจ	<p>สำนักงานโยธา (H) (ตามเอกสารที่แนบ)</p>	<p>๑๒๑.๕๕ กิโลเมตร</p>	<p><u>กรณีถนนสาย ปี ๒๕๖๙</u></p> <ul style="list-style-type: none"> - ดำเนินการพัฒนาถนนสายที่รับผิดชอบตามองค์ประกอบที่ ๑ - ประสานสำนักงานจราจรและขนส่งดำเนินการตรวจสอบกล้อง CCTV ป้ายจราจร เครื่องหมายจราจร สัญญาณไฟจราจรตามองค์ประกอบที่ ๑ - ประสานสำนักงานเขตดำเนินการในองค์ประกอบที่ ๒ และ ๓ - รายงานผลการดำเนินงานในระบบ BMA Policy Tracking ทุกเดือน <p><u>กรณีถนนสาย ปี ๒๕๖๓-๒๕๖๔</u></p> <ul style="list-style-type: none"> - บำรุงรักษาถนนสาย ตามองค์ประกอบที่ ๑ ให้อยู่ในสภาพเรียบร้อย
ชื่อหน่วยงาน/ส่วนราชการ	คำเป้าหมาย	บทบาทภารกิจ					
<p>สำนักงานโยธา (H) (ตามเอกสารที่แนบ)</p>	<p>๑๒๑.๕๕ กิโลเมตร</p>	<p><u>กรณีถนนสาย ปี ๒๕๖๙</u></p> <ul style="list-style-type: none"> - ดำเนินการพัฒนาถนนสายที่รับผิดชอบตามองค์ประกอบที่ ๑ - ประสานสำนักงานจราจรและขนส่งดำเนินการตรวจสอบกล้อง CCTV ป้ายจราจร เครื่องหมายจราจร สัญญาณไฟจราจรตามองค์ประกอบที่ ๑ - ประสานสำนักงานเขตดำเนินการในองค์ประกอบที่ ๒ และ ๓ - รายงานผลการดำเนินงานในระบบ BMA Policy Tracking ทุกเดือน <p><u>กรณีถนนสาย ปี ๒๕๖๓-๒๕๖๔</u></p> <ul style="list-style-type: none"> - บำรุงรักษาถนนสาย ตามองค์ประกอบที่ ๑ ให้อยู่ในสภาพเรียบร้อย 					

ประเด็น	รายละเอียด		
			- กำหนดรูปแบบรายงานการบำรุงรักษา สภาพถนนสายปี ๒๕๖๗ - ๒๕๖๘ ระดับเขต ให้แก่สำนักงานเขต - รายงานการบำรุงรักษาสภาพถนน สายปี ๒๕๖๗ - ๒๕๖๘ ในระบบ BMA Policy Tracking โดยให้ หน่วยงานรายงานผลการดำเนินงาน เป็นประจำทุกเดือน และภายในเดือน ส.ค. ๖๙ ให้รายงานสรุปผลการ ดำเนินงานตามแบบฟอร์มที่ สนย. กำหนด
หน่วยงานสนับสนุน (R)			
ชื่อหน่วยงาน/ส่วนราชการ สำนักการจราจรและขนส่ง (R) (ตามเอกสารที่แนบ)	ค่าเป้าหมาย ร้อยละ ๘๐	บทบาทภารกิจ - ตรวจสอบกล้อง CCTV ป้ายจราจร เครื่องหมายจราจร สัญญาณไฟจราจร ตามบัญชีถนนสาย ปี ๒๕๖๙ ของ สำนักการโยธา และสำนักงานเขต ให้อยู่ ในความเรียบร้อย พร้อมใช้งาน - บำรุงรักษากล้อง CCTV ป้ายจราจร เครื่องหมายจราจร สัญญาณไฟจราจร ตามบัญชีถนนสาย ปี ๒๕๖๘ ของ สำนักการโยธา และสำนักงานเขต ให้อยู่ในความเรียบร้อย พร้อมใช้งาน - รายงานผลการดำเนินงาน ในระบบ BMA Policy Tracking ทุกเดือน	
สำนักงานเขต (R) ๑. เขตสายไหม - ถนน สนย. ๔.๓๐๐ กม. - ถนนเขต ๑.๔๐๐ กม. ๒. เขตบางเขน - ถนน สนย. ๑.๖๘๐ กม. ๓. เขตลาดพร้าว - ถนน สนย. ๗.๒๖๐ กม. ๔. เขตคลองสามวา - ถนน สนย. ๕.๐๒๐ กม.	๕.๗๐๐ กม. ๑.๖๘๐ กม. ๗.๒๖๐ กม. ๕.๐๒๐ กม.	<u>กรณีถนนสาย ปี ๒๕๖๙</u> ■ กรณีเป็นถนนในความรับผิดชอบของ สำนักการโยธา ๑. ประสานหน่วยงานที่เกี่ยวข้องเพื่อ ดำเนินการแก้ไขตามองค์ประกอบที่ ๑ ๒. ดำเนินการพัฒนาถนนสายที่รับผิดชอบ ตามองค์ประกอบที่ ๒ และ ๓ ■ กรณีเป็นถนนในความรับผิดชอบของ สำนักงานเขต ให้สำนักงานเขตเป็นผู้ดำเนินการตาม องค์ประกอบที่ ๑ - ๓ - รายงานผลการดำเนินงาน ในระบบ BMA Policy Tracking ทุกเดือน	

ประเด็น	รายละเอียด		
	<p>๕. เขตมีนบุรี</p>	<p>๑๓.๓๐๐ กม.</p>	<p>กรณีถนนสายปี ๒๕๖๗-๒๕๖๘</p>
	<p>- ถนน สนย. ๑๓.๓๐๐ กม.</p>		<p>- บำรุงรักษาสภาพถนนสายในพื้นที่เขต</p>
			<p>ให้อยู่ในสภาพเรียบร้อย ตามบัญชีถนน</p>
			<p>สายปี ๒๕๖๘ ในส่วนที่รับผิดชอบ ได้แก่</p>
	<p>๖. เขตหนองจอก</p>	<p>๓.๐๐๐ กม.</p>	<p>๑) กรณีเป็นถนนในความรับผิดชอบของ</p>
	<p>- ถนน สนย. ๓.๐๐๐ กม.</p>		<p>สำนักการโยธา ให้ดำเนินการตาม</p>
			<p>องค์ประกอบที่ ๒ และ ๓</p>
	<p>๗. เขตคันนายาว</p>	<p>๑.๒๒๐ กม.</p>	<p>๒) กรณีเป็นถนนในความรับผิดชอบของ</p>
	<p>- ถนน สนย. ๑.๒๒๐ กม.</p>		<p>สำนักงานเขต ให้ดำเนินการตาม</p>
			<p>องค์ประกอบที่ ๑ - ๓</p>
	<p>๘. เขตบึงกุ่ม</p>	<p>๕.๗๐๐ กม.</p>	<p>- รายงานการบำรุงรักษาสภาพถนน</p>
	<p>- ถนน สนย. ๕.๗๐๐ กม.</p>		<p>สายปี ๒๕๖๗ - ๒๕๖๘ ในระบบ</p>
			<p>BMA Policy Tracking โดยให้</p>
	<p>๙. เขตวังทองหลาง</p>	<p>๙.๗๒๐ กม.</p>	<p>หน่วยงานรายงานผลการดำเนินงาน</p>
	<p>- ถนน สนย. ๙.๗๒๐ กม.</p>		<p>เป็นประจำทุกเดือน และภายในเดือน</p>
			<p>ส.ค. ๖๙ ให้รายงานสรุปผลการ</p>
	<p>๑๐. เขตดินแดง</p>	<p>๑.๒๓๐ กม.</p>	<p>ดำเนินงานตามแบบฟอร์มที่ สนย.</p>
	<p>- ถนน สนย. ๑.๒๓๐ กม.</p>		<p>กำหนด</p>
	<p>๑๑. เขตห้วยขวาง</p>	<p>๐.๗๘๘ กม.</p>	
	<p>- ถนน สนย. ๐.๗๘๘ กม.</p>		
	<p>๑๒. เขตปทุมวัน</p>	<p>๓.๒๐๐ กม.</p>	
	<p>- ถนน สนย. ๑.๖๐๐ กม.</p>		
	<p>- ถนนเขต ๑.๖๐๐ กม.</p>		
	<p>๑๓. เขตบางรัก</p>	<p>๑.๔๕๐ กม.</p>	
	<p>- ถนน สนย. ๑.๔๕๐ กม.</p>		
	<p>๑๔. เขตยานนาวา</p>	<p>๑.๑๐๐ กม.</p>	
	<p>- ถนน สนย. ๑.๑๐๐ กม.</p>		
	<p>๑๕. เขตสาทร</p>	<p>๑.๐๑๐ กม.</p>	
	<p>- ถนน สนย. ๑.๐๑๐ กม.</p>		
	<p>๑๖. เขตบางคอแหลม</p>	<p>๓.๖๐๐ กม.</p>	
	<p>- ถนน สนย. ๑.๘๐๐ กม.</p>		
	<p>- ถนนเขต ๑.๘๐๐ กม.</p>		
	<p>๑๗. เขตคลองเตย</p>	<p>๑.๓๒๗ กม.</p>	

ประเด็น	รายละเอียด		
	- ถนน สนย. ๑.๓๒๗ กม.		
๑๘. เขตวัฒนา		๒.๓๐๐ กม.	
- ถนน สนย. ๑.๓๐๐ กม.			
- ถนนเขต ๑.๐๐๐ กม.			
๑๙. เขตสวนหลวง		๑.๒๐๕ กม.	
- ถนน สนย. ๐.๓๘๔ กม.			
- ถนนเขต ๒ เส้นทาง			
เส้นที่ ๑ : ๐.๒๔๕ กม.			
เส้นที่ ๒ : ๐.๕๗๖ กม.			
๒๐. เขตพระโขนง		๑.๒๐๐ กม.	
- ถนน สนย. ๑.๒๐๐ กม.			
๒๑. เขตบางนา		๒.๖๐๐ กม.	
- ถนน สนย. ๒.๖๐๐ กม.			
๒๒. เขตบางกะปิ		๒.๑๕๐ กม.	
- ถนน สนย. ๒.๑๕๐ กม.			
๒๓. เขตประเวศ		๑.๘๐๐ กม.	
- ถนน สนย. ๑.๘๐๐ กม.			
๒๔. เขตลาดกระบัง		๔.๐๐๐ กม.	
- ถนน สนย. ๔.๐๐๐ กม.			
๒๕. เขตสะพานสูง		๑.๐๐๐ กม.	
- ถนน สนย. ๑.๐๐๐ กม.			
๒๖. เขตสัมพันธวงศ์		๓.๑๙๐ กม.	
- ถนน สนย. ๓.๑๙๐ กม.			
๒๗. เขตทวีวัฒนา		๒.๔๖๐ กม.	
- ถนน สนย. ๒.๔๖๐ กม.			
๒๘. เขตบางพลัด		๖.๑๒๐ กม.	
- ถนน สนย. ๖.๑๒๐ กม.			

ประเด็น	รายละเอียด	
	๒๙. เขตบางกอกน้อย - ถนน สนย. ๑.๑๖๐ กม.	๑.๑๖๐ กม.
	๓๐. เขตบางกอกใหญ่ - ถนน สนย. ๒.๔๐๐ กม.	๒.๔๐๐ กม.
	๓๑. เขตตลิ่งชัน - ถนน สนย. ๑.๖๐๐ กม.	๑.๖๐๐ กม.
	๓๒. เขตหนองแขม - ถนน สนย. ๑.๕๖๐ กม.	๑.๕๖๐ กม.
	๓๓. เขตบางแค - ถนน สนย. ๑.๔๐๐ กม.	๑.๔๐๐ กม.
	๓๔. เขตภาษีเจริญ - ถนน สนย. ๐.๓๒๐ กม.	๐.๓๒๐ กม.
	๓๕. เขตทุ่งครุ - ถนน สนย. ๐.๔๐๐ กม.	๐.๔๐๐ กม.
	๓๖. เขตบางบอน - ถนน สนย. ๑.๖๔๐ กม.	๑.๖๔๐ กม.
	๓๗. เขตพระนคร - ถนน สนย. ๐.๕๖๐ กม.	๐.๕๖๐ กม.
	๓๘. เขตคลองสาน - ถนน สนย. ๐.๕๐๐ กม.	๐.๕๐๐ กม.
	๓๙. เขตราชบุรีบูรณะ - ถนน สนย. ๐.๔๘๕ กม.	๐.๔๘๕ กม.
	๔๐. เขตบางขุนเทียน - ถนน สนย. ๐.๙๗๐ กม. - ถนนเขต ๐.๙๘๐ กม.	๑.๙๕๐ กม.
	๔๑. เขตจอมทอง - ถนน สนย. ๐.๓๔๕ กม.	๐.๓๔๕ กม.

ประเด็น	รายละเอียด		
	๔๒. เขตธนบุรี - ถนน สนย. ๐.๙๐๐ กม.	๐.๙๐๐ กม.	
	๔๓. เขตดอนเมือง - ถนน สนย. ๒.๘๘๐ กม.	๒.๘๘๐ กม.	
	๔๔. เขตหลักสี่ - ถนน สนย. ๐.๘๕๐ กม.	๐.๘๕๐ กม.	
	๔๕. เขตจตุจักร - ถนน สนย. ๒.๐๐๐ กม.	๒.๐๐๐ กม.	
	๔๖. เขตบางซื่อ - ถนน สนย. ๒.๗๐๐ กม.	๒.๗๐๐ กม.	
	๔๗. เขตพญาไท - ถนน สนย. ๑.๐๔๐ กม.	๑.๐๔๐ กม.	
	๔๘. เขตราชเทวี - ถนน สนย. ๐.๗๐๐ กม.	๐.๗๐๐ กม.	
	๔๙. เขตดุสิต - ถนน สนย. ๐.๖๓๐ กม.	๐.๖๓๐ กม.	
	๕๐. เขตป้อมปราบศัตรูพ่าย - ถนน สนย. ๑.๒๐๐ กม.	๑.๒๐๐ กม.	

โครงการสนับสนุน

- โครงการยุทธศาสตร์
 โครงการงานประจำ

แผนปฏิบัติการ (Actionplan) หน่วยงานรับผิดชอบหลัก (H)

ขั้นตอนการดำเนินงาน	ปี พ.ศ. ๒๕๖๘			ปี พ.ศ. ๒๕๖๙								
	ต.ค.	พ.ย.	ธ.ค.	ม.ค.	ก.พ.	มี.ค.	เม.ย.	พ.ค.	มิ.ย.	ก.ค.	ส.ค.	ก.ย.
แต่งตั้งคณะกรรมการประเมินการพัฒนา ปรับปรุงถนนสาย ๕๐ เขต	←		→									
ดำเนินการปรับปรุงกายภาพถนนตาม องค์ประกอบที่ ๑ พร้อมบำรุงรักษาถนน ตามบัญชีถนนสาย ประจำปี พ.ศ. ๒๕๖๗ - ๒๕๖๘ ในภารกิจที่รับผิดชอบ	←					→						

ประเด็น	รายละเอียด											
(เป้าหมายระยะ ๖ เดือน)												
คณะกรรมการตรวจประเมินถนน ครั้งที่ ๑						←	→					
ดำเนินการปรับปรุงกายภาพถนนตาม ข้อเสนอแนะของคณะกรรมการจากการตรวจ ประเมินถนน ครั้งที่ ๑								←	→			
คณะกรรมการฯ ตรวจประเมินถนน ครั้งที่ ๒											←	→
รายงานการบำรุงรักษาสภาพถนนสวยปี ๒๕๖๗ - ๒๕๖๘ ในระบบ BMA Policy Tracking โดยให้หน่วยงานรายงานผลการ ดำเนินงานเป็นประจำทุกเดือน และภายในเดือน ส.ค. ๖๘ ให้รายงานสรุปผลการดำเนินงานตาม แบบฟอร์มที่ สนย. กำหนด (เป้าหมายระยะ ๑๒ เดือน)	←											→


แผนปฏิบัติการ (Actionplan) หน่วยงานสนับสนุน R (สำนักการจราจรและขนส่ง)



ขั้นตอนการดำเนินงาน	ปี พ.ศ. ๒๕๖๘			ปี พ.ศ. ๒๕๖๙								
	ต.ค.	พ.ย.	ธ.ค.	ม.ค.	ก.พ.	มี.ค.	เม.ย.	พ.ค.	มิ.ย.	ก.ค.	ส.ค.	ก.ย.
ดำเนินการปรับปรุงกายภาพถนนตาม องค์ประกอบที่ ๑ พร้อมบำรุงรักษาสภาพถนน ตามบัญชีถนนสวย ประจำปี พ.ศ. ๒๕๖๗ - ๒๕๖๘ ในภารกิจที่รับผิดชอบ (เป้าหมายระยะ ๖ เดือน)	←						→					
คณะกรรมการฯ เข้าร่วมการตรวจประเมินถนน ครั้งที่ ๑						←	→					
ดำเนินการปรับปรุงกายภาพถนนตาม ข้อเสนอแนะของคณะกรรมการจากการตรวจ ประเมินถนน ครั้งที่ ๑								←	→			
คณะกรรมการฯ เข้าร่วมการตรวจประเมินถนน ครั้งที่ ๒											←	→
รวบรวม ข้อมูลและจัดทำรายงาน ผลการปฏิบัติราชการ (ระยะสั้นปี) (เป้าหมายระยะ ๑๒ เดือน)											←	→

แผนปฏิบัติการ (Actionplan) หน่วยงานสนับสนุน R (สำนักงานเขต)

ขั้นตอนการดำเนินงาน	ปี พ.ศ. ๒๕๖๘			ปี พ.ศ. ๒๕๖๙								
	ต.ค.	พ.ย.	ธ.ค.	ม.ค.	ก.พ.	มี.ค.	เม.ย.	พ.ค.	มิ.ย.	ก.ค.	ส.ค.	ก.ย.
ดำเนินการปรับปรุงกายภาพถนนตาม องค์ประกอบที่ ๑ - ๓ พร้อมบำรุงรักษาสภาพถนนตามบัญชีถนนสวย ประจำปี พ.ศ. ๒๕๖๗ - ๒๕๖๘ ในภารกิจที่ รับผิดชอบ <u>หมายเหตุ ๑.</u> กรณีถนนของ สนย. ให้ สนข. ดำเนินการ อปก. ๒ - ๓ <u>๒.</u> กรณีถนนของ สนข. ให้ สนข. ดำเนินการ อปก. ๑ - ๓ (เป้าหมายระยะ ๖ เดือน)	←						→					

ประเด็น	รายละเอียด
เข้ารับการตรวจประเมินถนน ครั้งที่ ๑	←→
ดำเนินการปรับปรุงกายภาพถนนตาม ข้อเสนอแนะของคณะกรรมการจากการตรวจ ประเมินถนน ครั้งที่ ๑	←→
เข้ารับการตรวจประเมินถนน ครั้งที่ ๒	←→
รายงานการบำรุงรักษาสภาพถนนสวยปี ๒๕๖๗ - ๒๕๖๘ ในระบบ BMA Policy Tracking โดยให้หน่วยงานรายงานผลการ ดำเนินงานเป็นประจำทุกเดือน และภายในเดือน ส.ค. ๖๘ ให้รายงานสรุปผลการดำเนินงานตาม แบบฟอร์มที่ สนย. กำหนด (เป้าหมายระยะ ๑๒ เดือน)	←→
รวบรวม ข้อมูลและจัดทำรายงาน ผลการปฏิบัติราชการ (ระยะสั้นปี) (เป้าหมายระยะ ๑๒ เดือน)	←→
เอกสารอ้างอิง เพิ่มเติม	<input checked="" type="checkbox"/> มาตรฐานการดำเนินงาน : รูปแบบทางเข้ามาตรฐานใหม่ Universal Design <input checked="" type="checkbox"/> ข้อมูลรายละเอียดเป้าหมายที่ชัดเจน (รายรายการ และรายหน่วยงาน) เช่น ค่าเป้าหมายโดยระบุรายชื่อ ถนน ตรอก ซอย คลอง ล้ำราง <input type="checkbox"/> ตัวอย่างการปฏิบัติงานที่ดี (ถ้ามี)
การรายงานผลการ ดำเนินงาน/ แหล่งข้อมูล	- ระบุรายละเอียดการรายงาน ผ่านระบบ BMA Policy Tracking ๑. หน่วยงาน H ถนนสวย ปี ๖๘ : สร้างโครงการ/กิจกรรม และเชื่อมตัววัดผลหลัก (KR) พัฒนาถนน สวย ๕๐ เขต พร้อมปักธง (Red Flag) และกำกับติดตามการ รายงานผลของหน่วยงาน R บำรุงรักษาถนนสวยปี ๒๕๖๗ - ๒๕๖๘ : สร้างโครงการ/กิจกรรม “การบำรุงรักษาถนนสวยของ ปี ๒๕๖๗-๒๕๖๘ ของ...(หน่วยงาน)...” และเชื่อมตัววัดผลหลัก (KR) พัฒนาถนนสวย ๕๐ เขต โดยไม่ปักธง (Red Flag) โดย ให้หน่วยงานรายงานผลการดำเนินงานเป็นประจำทุกเดือน และภายในเดือน ส.ค. ๖๘ ให้รายงานสรุปผลการดำเนินงาน ตามแบบฟอร์มที่ สนย. กำหนด ๒. หน่วยงาน R ๒.๑ สำนักการจราจรและขนส่ง ถนนสวย ปี ๖๘ - สร้างโครงการ/กิจกรรม และเชื่อมตัววัดผลหลัก (KR) พัฒนาถนนสวย ๕๐ เขต โดยไม่ปักธง (Red Flag) - รายงานผล Action Plan ตามขั้นตอนที่ดำเนินการได้ - รายงานผล KR เป็นระยะทาง (กม.) ตามบทบาทภารกิจที่ดำเนินการได้

ประเด็น	รายละเอียด
	<p><u>บำรุงรักษาถนนสายปี ๒๕๖๗ - ๒๕๖๘ :</u> สร้างโครงการ/กิจกรรม “การบำรุงรักษาถนนสายของ ปี ๒๕๖๗-๒๕๖๗ ของ...(หน่วยงาน)...” และเชื่อมตัววัดผลหลัก (KR) พัฒนาถนนสาย ๕๐ เขต โดยไม่ปักธง (Red Flag)</p> <p>๒.๒ สำนักงานเขต</p> <p><u>ถนนสาย ปี ๖๙</u></p> <p>๑) <u>กรณีที่เป็นถนนในความรับผิดชอบของสำนักการโยธา</u></p> <ul style="list-style-type: none">- สร้างโครงการ/กิจกรรม (๑ โครงการ/กิจกรรม : ๑ ถนน) และเชื่อมตัววัดผลหลัก (KR) พัฒนาถนนสาย ๕๐ เขต โดยไม่ปักธง (Red Flag)- รายงานผล Action Plan ตามขั้นตอนที่ดำเนินการได้- รายงานผล KR เป็นระยะทาง (กม.) ตามบทบาทภารกิจที่ดำเนินการได้- รายงานผลการบำรุงรักษาถนนสาย ปี ๒๕๖๘ ตามภารกิจที่รับผิดชอบ ทุกเดือน <p>๒) <u>กรณีเป็นถนนในความรับผิดชอบของสำนักงานเขต</u></p> <ul style="list-style-type: none">- สร้างโครงการ/กิจกรรม (๑ โครงการ/กิจกรรม : ๑ ถนน) และเชื่อมตัววัดผลหลัก (KR) พัฒนาถนนสาย ๕๐ เขต พร้อมปักธง (Red Flag)- รายงานผล Action Plan ตามขั้นตอนที่ดำเนินการได้- รายงานผล KR เป็นระยะทาง (กม.) ตามบทบาทภารกิจที่ดำเนินการได้ <p><u>บำรุงรักษาถนนสายปี ๒๕๖๗ - ๒๕๖๘ :</u> สร้างโครงการ/กิจกรรม “การบำรุงรักษาถนนสายของ ปี ๒๕๖๗-๒๕๖๗ ของ...(หน่วยงาน)...” และเชื่อมตัววัดผลหลัก (KR) พัฒนาถนนสาย ๕๐ เขต โดยไม่ปักธง (Red Flag) โดยให้หน่วยงานรายงานผลการดำเนินงานเป็นประจำทุกเดือน และภายในเดือน ส.ค. ๖๙ ให้รายงานสรุปผลการดำเนินงานตามแบบฟอร์มที่ สนย. กำหนด</p> <div data-bbox="981 1489 1157 1668" style="text-align: center;"></div> <p style="text-align: center;">แบบฟอร์มการรายงานผล การบำรุงรักษาสภาพถนนสาย ปี ๒๕๖๗ - ๒๕๖๘</p> <p>- ผ่านระบบอื่นๆ (ถ้ามี) โปรดระบุ.....</p> <p>○ สามารถเชื่อมโยงข้อมูลผลการดำเนินงานกับระบบ BMA Policy Tracking ได้โดยตรงผ่าน API</p>

ประเด็น	รายละเอียด	
	<p align="center">○ สามารถเชื่อมโยงข้อมูลผลการดำเนินงานกับระบบ BMA Policy Tracking ได้โดยหน่วยงานรับผิดชอบหลัก (H) สรุปรายชื่อข้อมูลจากระบบ</p>	
<p>ผู้ประสานงานหลัก/ ส่วนราชการประมวลผล และจัดทำข้อมูล (ระดับส่วนกลาง)</p>	<p>ชื่อ นางสาวชนานุช ใหญ่ฝึกแว่น ตำแหน่ง นักจัดการงานทั่วไปชำนาญการ หมายเลขโทรศัพท์ ๐๒ ๒๐๓ ๒๔๙๓ ส่วนราชการ สำนักงานก่อสร้างและบูรณะ หน่วยงาน สำนักการโยธา</p> <p>ชื่อ นางสาวธัญธิดา วอทอง ตำแหน่ง นักวิเคราะห์นโยบายและแผนปฏิบัติการ หมายเลขโทรศัพท์ ๐๒ ๒๐๓ ๒๔๓๒ ส่วนราชการ กองแผนงานและประสานสาธารณูปโภค หน่วยงาน สำนักการโยธา</p>	<p align="center"> (นายนำพล ออกฉิม) ผู้อำนวยการสำนักงานก่อสร้างและบูรณะ หัวหน้าส่วนราชการ สำนักการโยธา กรุงเทพมหานคร ลงนาม</p>
<p>ผู้ประสานงาน สำนักยุทธศาสตร์ และประเมินผล</p>	<p>ชื่อ (นางสาวอุษณา มณีवाल) ตำแหน่ง นักวิเคราะห์นโยบายและแผนชำนาญการ หมายเลขโทรศัพท์ กลุ่มงานยุทธศาสตร์และประเมินผลด้านโยธาและถาวรแบบที่ ส่วนราชการ กองยุทธศาสตร์พัฒนาโครงสร้างพื้นฐานเมือง สยป. หน่วยงาน</p>	<p align="center"> (นางสาวณัฐธิดา ไมเจริญ) ผอ.กอง/สำนักงาน โยธา สยป. นักวิเคราะห์นโยบายและแผนชำนาญการพิเศษ รักษาการในตำแหน่งผู้อำนวยการกองยุทธศาสตร์พัฒนาโครงสร้างพื้นฐานเมือง สยป.</p>

แบบฟอร์มรายงานผลการบำรุงรักษาสภาพถนนสว ย ปี ๒๕๖๗ - ๒๕๖๘
ตัววัดผลหลัก (KR) พัฒนาถนนสว ย ๕๐ เขต ประจำปี พ.ศ. ๒๕๖๙
ของ สำนักงานเขต.....

๑. รายงานผลการบำรุงรักษาสภาพถนนสว ย ปี ๒๕๖๗

๑.๑ ข้อมูลถนนสว ย ปี ๒๕๖๗

ค่าเป้าหมาย.....กิโลเมตร

ถนน.....จาก.....ถึง.....

ผลการดำเนินงาน (รักษาสภาพ).....กิโลเมตร

คิดเป็นร้อยละ.....

๑.๒ ผลการดำเนินงานรักษาสภาพถนนสว ย ปี ๒๕๖๗

๑.๒.๑ องค์ประกอบที่ ๒ ด้านการใช้งาน

- การจัดระเบียบหาบเร่แผงลอย การตั้งวางของบนทางเท้า และรักษาความสะอาด

● ผลการดำเนินงาน.....

.....

ภาพถ่าย หรือเอกสารหลักฐานการดำเนินงาน

.....

ภาพถ่าย หรือเอกสารหลักฐานการดำเนินงาน

๑.๒.๒ องค์ประกอบที่ ๓ ด้านสิ่งแวดล้อม

- บำรุงรักษาสภาพต้นไม้บริเวณเกาะกลางหรือทางเท้าให้อยู่ในสภาพสวยงาม

● ผลการดำเนินงาน.....

.....

ภาพถ่าย หรือเอกสารหลักฐานการดำเนินงาน

.....

ภาพถ่าย หรือเอกสารหลักฐานการดำเนินงาน

๒. รายงานผลการบำรุงรักษาสภาพถนนสาย ปี ๒๕๖๘

๒.๑ ข้อมูลถนนสาย ปี ๒๕๖๘

ค่าเป้าหมาย.....กิโลเมตร

ถนน.....จาก.....ถึง.....

ผลการดำเนินงาน (รักษาสภาพ).....กิโลเมตร

คิดเป็นร้อยละ.....

๒.๒ ผลการดำเนินงานรักษาสภาพถนนสาย ปี ๒๕๖๘

๒.๒.๑ องค์ประกอบที่ ๒ ด้านการใช้งาน

- การจัดระเบียบหาบเร่แผงลอย การตั้งวางของบนทางเท้า และรักษาความสะอาด

● ผลการดำเนินงาน.....

ภาพถ่าย หรือเอกสารหลักฐานการดำเนินงาน

ภาพถ่าย หรือเอกสารหลักฐานการดำเนินงาน

๒.๒.๒ องค์ประกอบที่ ๓ ด้านสิ่งแวดล้อม

- บำรุงรักษาสภาพต้นไม้บริเวณเกาะกลางหรือทางเท้าให้อยู่ในสภาพสวยงาม

● ผลการดำเนินงาน.....

ภาพถ่าย หรือเอกสารหลักฐานการดำเนินงาน

ภาพถ่าย หรือเอกสารหลักฐานการดำเนินงาน

๓. ปัญหาอุปสรรคจากการดำเนินงานและแนวทางการแก้ไข

- ๓.๑)
- ๓.๒)
- ๓.๓)

ลงชื่อ.....ผู้รายงาน
(.....)
หัวหน้าหน่วยงาน
วันที่.....

หมายเหตุ : ขอให้อัปโหลดไฟล์การรายงานผลการบำรุงรักษาสภาพถนนสวย ปี ๒๕๖๗ – ๒๕๖๘ เป็นรูปแบบไฟล์ PDF ลงใน Google Drive ของหน่วยงาน และนำ Link ดังกล่าว ไปแนบในการรายงานผล KR พัฒนากถนนสวย ๕๐ เขต ในระบบ BMA Policy Tracking ภายในเดือนสิงหาคม ๒๕๖๘

ถนนที่จะดำเนินการปรับปรุงถนนสาย ประจำปี 2569
ในพื้นที่รับผิดชอบของสำนักงานก่อสร้างและบูรณะ สำนักการโยธา

ลำดับ	ถนน	เขต	จาก	ถึง	ความยาว (กิโลเมตร)
2	ถนนวัชรพล	บางเขน	ถนนเทพศิรินทร์	คลองท่าแร่	1.68
3	ถนนสุคนธ์สวัสดิ์	ลาดพร้าว	ถนนสตรีวิทยา 2	ถนนประดิษฐ์มนูธรรม	7.26
4	ถนนคูบอน	คลองสามวา	ถนนพระยาสุเรนทร์	คลองคูบอน	5.02
5	ถนนราษฎร์อุทิศ	มีนบุรี	ถนนสุวินทวงศ์	ถนนเลียบบาวารี	13.30
6	ถนนคลองแก้ว	หนองจอก	ถนนเมตริจิต	สุดเขต กทม.	3.00
7	ถนนคูบอน	คันนายาว	ถนนรามอินทรา	ถนนมอเตอรเวย์	1.22
8	ถนนนวลจันทร์	บึงกุ่ม	ถนนประเสริฐมุนีกิจ	ถนนประดิษฐ์มนูธรรม	5.70
9	ถนนลาดพร้าว	วังทองหลาง	คลองลาดพร้าว	คลองจั่น	9.720
10	ถนนประชาสุข	ดินแดง	ถนนประชาสงเคราะห์	ถนนสุทธิสาร	1.230
11	ถนนประชาอุทิศ	ห้วยขวาง	แยกหม่งจ่าย	คลองลาดพร้าว	0.788
12	ถนนวิฑู	ปทุมวัน	ถนนสารสิน	คลองแสนแสบ	1.600
13	ถนนสี่พระยา	บางรัก	ถนนพระรามที่ 4	ถนนเจริญกรุง	1.450
14	ถนนนางลิ้นจี่	ยานนาวา	ถนนพระรามที่ 3	ถนนเย็นอากาศ	1.100
15	ถนนสวนพลู	สาทร	ถนนสาทรใต้	ถนนนางลิ้นจี่	1.010
16	ถนนเจริญราษฎร์	บางคอแหลม	ถนนพระรามที่ 3	ซอยอยู่ดี	1.800
17	ถนนสุขุมวิท 26 (ซอยอารีย์)	คลองเตย	สุขุมวิท	ถนนพระรามที่ 4	1.327
18	อโศกมนตรี	วัฒนา	สุขุมวิท	คลองแสนแสบ	1.300
19	ถนนสุขุมวิท 71	สวนหลวง	คลองตัน	แยกคลองตัน	0.384

ถนนที่จะดำเนินการปรับปรุงถนนสาย ประจำปี 2569
ในพื้นที่รับผิดชอบของสำนักงานก่อสร้างและบูรณะ สำนักงานโยธา

ลำดับ	ถนน	เขต	จาก	ถึง	ความยาว (กิโลเมตร)
21	ถนนลาซาล	บางนา	ซอยลาซาล21	ซอยลาซาล77	2.600
22	ถนนนวมินทร์	บางกะปิ	แยกบางกะปิ	คลองลำพังพวย	2.150
23	ถนนเฉลิมพระเกียรติ ร.9	ประเวศ	แยกศรีอุดม	คลองหนองบอน	1.800
24	ถนนลาดกระบัง	ลาดกระบัง	คลองตาฟก	แยกรมเกล้า	4.000
25	ถนนศรีนครินทร์-ร่มเกล้า	สะพานสูง	เลียบถนนกาญจนาภิเษก	คลองแม่เงิน	1.000
26	ถนนเจริญกรุง	สัมพันธวงศ์	สะพานพิทยเสถียร	คลองโอง่าง	3.190
27	ถนนทวีวัฒนา	ทวีวัฒนา	ถนนอักษะ	ถนนบรมราชชนนี	2.460
28	ถนนเจริญสุขุมวิท	บางพลัด	แยกบางพลัด	คลองเตย	6.120
29	ถนนวังหลัง	บางกอกน้อย	ถนนอิสรภาพ (แยกพรานนก)	ถนนอรุณอมรินทร์ (แยกศิริราช)	1.160
30	ถนนเพชรเกษม	บางกอกใหญ่	คลองบางกอกใหญ่ (สะพานแนวจำเนียร)	ถนนเจริญสุขุมวิท (แยกท่าพระ)	2.400
31	ถนนชัยพฤกษ์	ตลิ่งชัน	คลองชักพระ	ถนนบรมราชชนนี	1.600
32	ถนนพุทธมณฑลสาย 3	หนองแขม	ถนนเพชรเกษม	ซอยสามัคคี	1.560
33	ถนนบางแวก	บางแค	พุทธมณฑลสาย 3	ทางเข้าหมู่บ้านชัชฎาวิลล่า	1.400
34	ถนนบางแวก	ภาษีเจริญ	ถนนราชพฤกษ์	ซอยบางแวก 32 (วัดกำแพง)	0.320
35	ถนนประชาธิปไตย90	ทุ่งครุ	คลองเก้าห้อง	สุดเขต กทม.	0.400
36	ถนนบางบอน4	บางบอน	ถนนเอกชัย	คลองรางไฟ	1.640
37	ถนนสะพานพุทธ	พระนคร	ถนนจักรเพชร	ถนนจักรวรรดิ(ทางขึ้นสะพานพระปกเกล้า)	0.560
38	ถนนพญาไม้	คลองสาน	ถนนสมเด็จพระเจ้าอยุธยา	สุดเขตคลองสาน(บริเวณใต้สะพานพุทธ)	0.500

ถนนที่จะดำเนินการปรับปรุงถนนสวย ประจำปี 2569
ในพื้นที่รับผิดชอบของสำนักงานก่อสร้างและบูรณะ สำนักการโยธา

ลำดับ	ถนน	เขต	จาก	ถึง	ความยาว (กิโลเมตร)
40	ถนนบางขุนเทียน	บางขุนเทียน	ถนนพระราม2	ทางรถไฟ (สายแม่กลองมหาชัย)	0.970
41	ถนนจอมทอง	จอมทอง	ถนนวุฒากาศ (แยกจอมทอง)	สะพานข้ามคลองบางขุนเทียน	0.345
42	ถนนอิสรภาพ	ธนบุรี	สะพานเจริญพาศน์	ถนนประชาธิปไตย	0.900
43	ถนนพหลโยธิน	ดอนเมือง	สะพานสุกรนาคเสนี	แยก คปอ.	2.88
44	ถนนงามวงศ์วาน	หลักสี่	คลองลาดยาว	คลองประปา	0.85
45	ถนนรัชดาภิเษก	จตุจักร	คลองประปา	แยกรัชดา-ลาดพร้าว	2.00
46	ถนนประชาชื่น	บางซื่อ	ถนนประชากรราษฎร์สาย 2	ถนนรัชดาภิเษก	2.70
47	ถนนประดิพัทธ์	พญาไท	ถนนพหลโยธิน	ถนนพระรามที่ 6	1.04
48	ถนนรางน้ำ	ราชเทวี	ถนนราชปรารภ	ถนนพญาไท	0.70
49	ถนนพิษณุโลก	ดุสิต	ถนนราชดำเนินนอก	ถนนนครปฐม	0.63
50	ถนนดำรงรักษ์	พร้อมปราบศัตรูพ่าย	ถนนบริพัตร	ถนนกรุงเกษม	1.20
รวม					113.949

ถนนที่จะดำเนินการปรับปรุงถนนสวย ประจำปี 2569

ในพื้นที่รับผิดชอบของสำนักงานสำนักงานเขต

ลำดับ	ถนน	เขต	ความยาว
			(กิโลเมตร)
1	ถนนพระรามที่ 2 ซอย 54	บางขุนเทียน	0.980
2	ถนนเจริญราษฎร์	บางคอแหลม	1.800
3	ถนนราชดำริ	ปทุมวัน	1.600
4	ซอย สุขุมวิท 31	วัฒนา	1.000
5	ซอย อ่อนนุช 17 แยก 24 แยก 1 ฝั่งขวามือ	สวนหลวง	0.245
6	ซอย อ่อนนุช 46 แยก 20 (ดาราฉาย)	สวนหลวง	0.576
7	สายไหม 43	สายไหม	1.400
รวม			7.601